

614000

615000

JĒKABPILS NOVADA VIDSALAS CIEMA INŽENIERTEHNISKĀ INFRASTRUKTŪRA

Mērogs 1:5 000

ar mēroga 1:10 000 noteiktību

100 m 50 0 100 200 300 400 500 m

1 cm kartē atbilst 50 m dabā

Vidsala

Niedriši

13483

Priednieki

Cielavas

Baltiņi

Laukezeriņi







Kalna Ošāres

Pīlādži

NAI

APZĪMĒJUMI

ROBEŽAS

-  Ciema robeža
-  Nekustamā īpašuma (zemes vienības) robeža
-  Kanalizācijas vads
-  Sakaru vara kabelis gruntī
-  Ūdensvads
-  13483 Centralizētās ūdensapgādes urbums, tā Nr.

Latvijas koordinātu sistema LKS-92
Transversālā Merkatora projekcija (TM-1993)
Ass meridiāns 24°00'E
Mēroga koeficients 0,9996

Kartes sastādīšanā izmantotie dati:

1. Jēkabpils novada spēkā esošo teritorijas plānojumu kartogrāfiskie materiāli
2. Vienkāršotās topogrāfiskās kartes M 1:10 000 lapas
3. Jēkabpils novada domes dati



Rīgas iela 150a, Jēkabpils, LV-5202,
Jēkabpils novada dome <http://www.jekabpilsnovads.lv>

JĒKABPILS NOVADA
TERITORIJAS PLĀNOJUMS 2013. - 2025. GADS

Amats	Uzvārds	Paraksts	Datums		
Jēkabpils novada domes priekšsēdētājs	E. Meņķis			Jēkabpils novada Vidsalas ciema inženiertehniskā infrastruktūra	
Teritorijas plānojuma vadītāja	R. Beikmane				
Kartogrāfs	A. Lazdauskis				
				M 1 : 5 000	Lapas 1 / 1

614000

615000

246000

246000

245000

245000