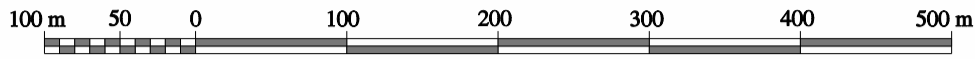


# JĒKABPILS NOVADA VANDĀNU CIEMA INŽENIERTEHNISKĀ INFRASTRUKTŪRA

Mērogs 1:5 000



ar mēroga 1:10 000 noteiktību



1 cm kartē atbilst 50 m dabā

## APZĪMĒJUMI

### ROBEŽAS

-  Ciema robeža
-  Nekustamā īpašuma (zemes vienības) robeža

## Vandāni

Kļavbirzes

Kalnupes

Valterāni

Bites

Darbiņi

Jaungipterāni

Normalas

Ģipterāni

Saulītes

Druvas

Vītolī

Magones

Līči

Veckarkas

Seržanti

Ozolāni

Rasas

Akmentiņi

Landzāni

Noras

7162

V 824

V 783

 Kanalizācijas vads

 Ūdensvads



Centralizētās ūdensapgādes urbums, tā Nr.

Latvijas koordinātu sistema LKS-92

Transversālā Merkatora projekcija (TM-1993)

Ass meridiāns 24°00'E

Mēroga koeficients 0,9996

Kartes sastādīšanā izmantotie dati:

1. Jēkabpils novada spēkā esošo teritorijas plānojumu kartogrāfiskie materiāli
2. Vienkāršotās topogrāfiskās kartes M 1:10 000 lapas
3. Jēkabpils novada domes dati



Rīgas iela 150a, Jēkabpils, LV-5202,  
Jēkabpils novada dome <http://www.jekabpilsnovads.lv>

JĒKABPILS NOVADA  
TERITORIJAS PLĀNOJUMS 2013. - 2025. GADS

Amats	Uzvārds	Paraksts	Datums
Jēkabpils novada domes priekšsēdētājs	E. Meņķis		
Teritorijas plānojuma vadītāja	R. Beikmane		
Kartogrāfs	A. Lazdauskis		

Jēkabpils novada Vandānu ciema  
inženiertehniskā infrastruktūra

M 1 : 5 000

Lapas 1 / 1