

# JĒKABPILS NOVADA SUDRABKALNA CIEMA INŽENIERTEHNISKĀ INFRASTRUKTŪRA

Mērogs 1:5 000

ar mēroga 1:10 000 noteiktību

100 m 50 0 100 200 300 400 500 m

1 cm kartē atbilst 50 m dabā

237000

236000

235000

237000

236000






235000

## Sudrabkalns

DAUGAVA

### APZĪMĒJUMI

#### ROBEŽAS

-  Ciema robeža
-  Nekustamā īpašuma (zemes vienības) robeža
-  Kanalizācijas vads
-  Ūdensvads
-  Centralizētās ūdensapgādes urbums, tā Nr.

Latvijas koordinātu sistema LKS-92  
Transversālā Merkatora projekcija (TM-1993)

Ass meridiāns 24°00' E

Mēroga koeficients 0,9996

Kartes sastādīšanā izmantotie dati:

1. Jēkabpils novada spēkā esošo teritorijas plānojumu kartogrāfiskie materiāli
2. Vienkāršotās topogrāfiskās kartes M 1:10 000 lapas
3. Jēkabpils novada domes dati



Rīgas iela 150a, Jēkabpils, LV-5202,  
Jēkabpils novada dome <http://www.jekabpilsnovads.lv>

RĪGAS IELA 150A, JĒKABPILS, LV-5202, JĒKABPILS NOVADA DOME <a href="http://www.jekabpilsnovads.lv">http://www.jekabpilsnovads.lv</a>				JĒKABPILS NOVADA TERITORIJAS PLĀNOJUMS 2013. - 2025. GADS		
Amats	Uzvārds	Paraksts	Datums			
Jēkabpils novada domes priekšsēdētājs	E. Meņķis			Jēkabpils novada Sudrabkalna ciema inženier tehniskā infrastruktūra		
Teritorijas plānojuma vadītāja	R. Beikmane					
Kartogrāfs	A. Lazdauskis			M 1 : 5 000	Lapas 1 / 1	