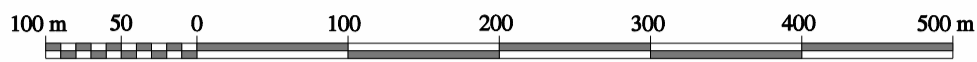


# JĒKABPILS NOVADA SLATES CIEMA INŽENIERTEHNISKĀ INFRASTRUKTŪRA

Mērogs 1:5 000



ar mēroga 1:10 000 noteiktību



1 cm kartē atbilst 50 m dabā

## APZĪMĒJUMI

### ROBEŽAS

-  Ciema robeža
-  Nekustamā īpašuma (zemes vienības) robeža

**Slate**

Mežanči

7463

7464

V 810

SKOLAS IELA

JADVA IELA

Rātupīte

Latvijas koordinātu sistema LKS-92

Transversālā Merkatora projekcija (TM-1993)

Ass meridiāns 24°00'E

Mēroga koeficients 0,9996

Kartes sastādīšanā izmantotie dati:

1. Jēkabpils novada spēkā esošo teritorijas plānojumu kartogrāfiskie materiāli
2. Vienkāršotās topogrāfiskās kartes M 1:10 000 lapas
3. Jēkabpils novada domes dati

 Kanalizācijas vads

 Ūdensvads

 7463

Centralizētās ūdensapgādes urbums, tā Nr.



Rīgas iela 150a, Jēkabpils, LV-5202,  
Jēkabpils novada dome <http://www.jekabpilsnovads.lv>

JĒKABPILS NOVADA  
TERITORIJAS PLĀNOJUMS 2013. - 2025. GADS

Amats	Uzvārds	Paraksts	Datums		
Jēkabpils novada domes priekšsēdētājs	E. Meņķis			Jēkabpils novada Slates ciema inženiertehniskā infrastruktūra	
Teritorijas plānojuma vadītāja	R. Beikmane				
Kartogrāfs	A. Lazdauskis			M 1 : 5 000	