

JĒKABPILS NOVADA DUBULTU CIEMA INŽENIERTEHNISKĀ INFRASTRUKTŪRA

Mērogs 1:5 000



ar mēroga 1:10 000 noteiktību

100 m 50 0 100 200 300 400 500 m

APZĪMĒJUMI

1 cm kartē atbilst 50 m dabā

ROBEŽAS

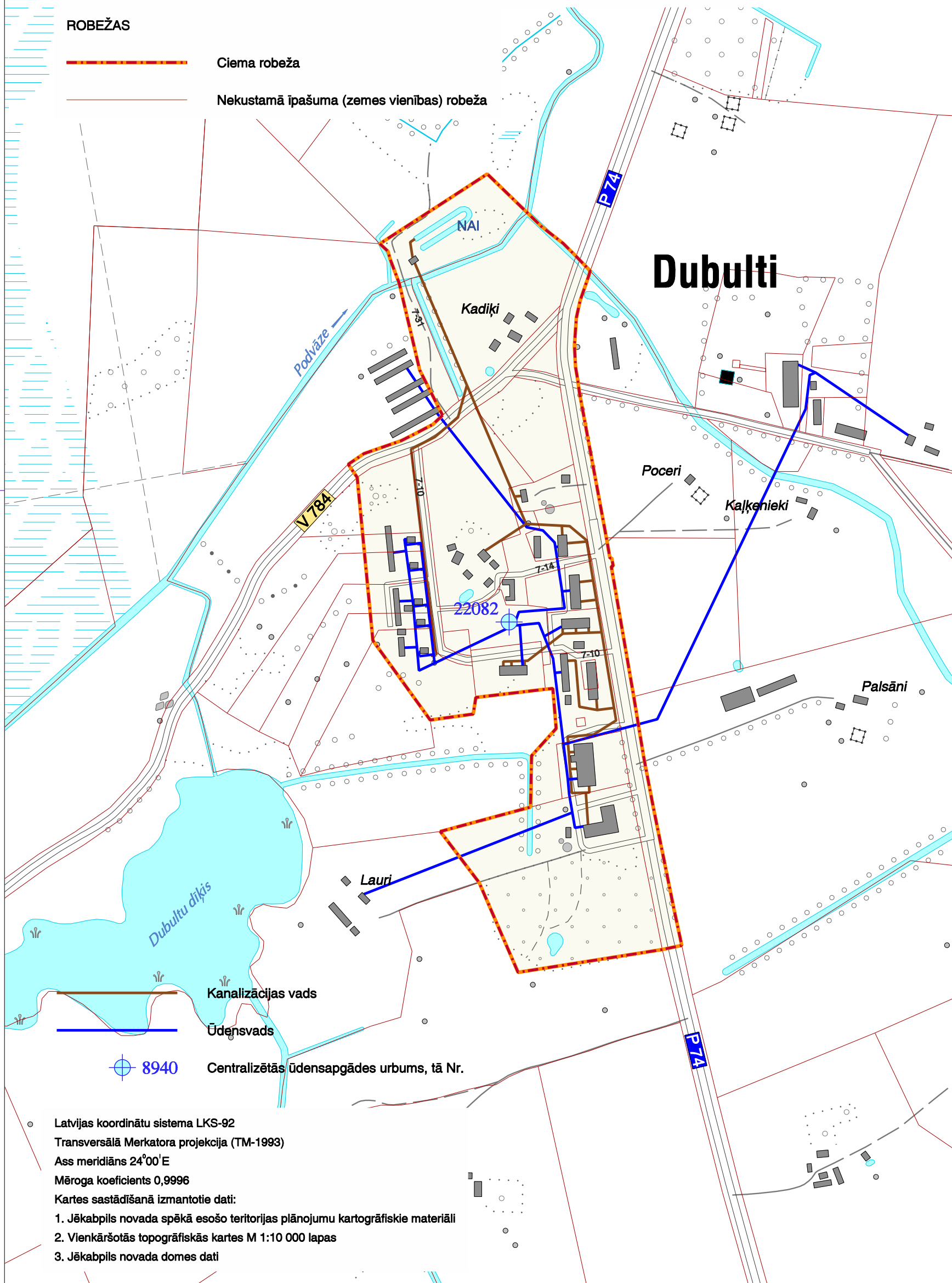
-  Ciema robeža
-  Nekustamā īpašuma (zemes vienības) robeža

242000

242000

241000

241000


 8940

Centralizētās ūdensapgādes urbums, tā Nr.

- Latvijas koordinātu sistema LKS-92
- Transversālā Merkatora projekcija (TM-1993)
- Ass meridiāns 24°00' E
- Mēroga koeficients 0,9996

Kartes sastādīšanā izmantotie dati:

1. Jēkabpils novada spēkā esošo teritorijas plānojumu kartogrāfiskie materiāli
2. Vienkāršotās topogrāfiskās kartes M 1:10 000 lapas
3. Jēkabpils novada domes dati



Rīgas iela 150a, Jēkabpils, LV-5202,
Jēkabpils novada dome <http://www.jekabpilsnovads.lv>

JĒKABPILS NOVADA
TERITORIJAS PLĀNOJUMS 2013. - 2025. GADS

| Amats | Uzvārds | Paraksts | Datums | | | |
|---------------------------------------|---------------|----------|--------|--|-------------|--|
| Jēkabpils novada domes priekšsēdētājs | E. Meņķis | | | Jēkabpils novada Dubultu ciema inženier tehniskā infrastruktūra | | |
| Teritorijas plānojuma vadītāja | R. Beikmane | | | | | |
| Kartogrāfs | A. Lazdauskis | | | M 1 : 5 000 | Lapas 1 / 1 | |